

УТВЕРЖДАЮ
 Генеральный директор РНБ
 А. П. Вершинин
 « 3 » _____ 2019 г.



**Экспертное заключение
 по результатам проведения экспертизы книжных памятников**

13 марта 2020 г.

№ 37

1. Экспертный совет федерального государственного бюджетного учреждения «Российская национальная библиотека», созданный приказом от 21.03.2019 № 82, рассмотрел представленные на экспертизу на основании заявки на отнесение к книжным памятникам от 27 февраля 2020 г. № 37 документы:

№ п/п	Шифр	Инв. №	Системный №	Полное библиографическое или археографическое название документа
1.	К 2-Арк 1/1	9423	004276784	Меркаторская карта части Северного океана, с означением новейших съемок по 1842 г.. - [1:11 583 000, ок. 116 км в 1 см] - Санкт-Петербург : Гидрографический департамент, [1845]. - 1 к. . : 1 цв., грав. ; 25x39 см .
2.	К 2-Арк 1/2	9423	004276795	Карта северной части Новой Земли по описи 1834, 1835, 1838 и 1839 гг.. - [1:2 712 000, ок. 27 км в 1 см] - Санкт-Петербург : Гидрографический департамент, [1845]. - 1 к. . : 1 цв., грав. ; 23x28 см .
3.	К 2-Арк 1/3	9425	004276793	Карта югозападной части Новой Земли : с описи 1839 года. - [прибл. 1:2 712 000, 27 км в 1 см], Долгота от Гринвича - Санкт-Петербург : Гидрографический департамент, [1845]. - 1 к. . : 1 цв., грав. ; 26x16 см .
4.	К 2-Арк 2/4	9430	004276794	Карта берегов Северного океана. : С описи штурманов Иванова и Бережных 1821 - 26 г.. - [1:4 835 000, ок. 48 км в 1 см], Долгота от Гринвича - Санкт-Петербург : Гидрографический департамент, [1847]. - 1 к. . : 1 цв., грав. ; 26x50 см .
5.	К 2-Арк 1/5	9441	004276783	Берег Ледовитого моря между устьев Оленека и Крестовой, с прилежащими островами : с описей лейтенанта Анжу 1821, 1822 и 1823 г.. - [ок. 1:11 120 000, 111 км в 1 см] - Санкт-Петербург: Гидрографический департамент, 1849. - 1 к. . : 1 цв., грав. ; 23x37 (30x43) см .

6.	К 2-Арк 4/16	10785	004276788	Генеральная карта части Северного океана и Карского моря с Новою Землею. : Составлена с последних Россиянами сделанных описей / Издана Гидрографическим департаментом Морского М-ва. - [1:7 174 000, ок. 72 км в 1 см], Долгота от Гринвича, Парижа и Петербурга - [Санкт-Петербург]: Гидрографический департамент, 1843. - 1 к. . : 1 цв. ; 58x93 см .
7.	К 2-Балт 4/80	19887	012204816	Меркаторская карта входа в Рижский залив. - Санкт-Петербург: Гидрографический департамент, 1846. - 1 к. . : грав. ; 99x61 (105x67) см .
8.	К 2-Зап 4/58	9933	012196520	Карта части Финского залива от С.-т.-Петербурга до Кронштата / гравирована при Гидрографическом депо Главного морского штаба со съемки, произведенной под руководством директора онаго Депо генерал-лейтенанта Шуберта. - [Санкт-Петербург: Гидрографическое депо, 1834]. - 1 к. . : 94x59 (102x63) см
9.	К 2-Кав 1/4	9442	012097082	Апшеронский полуостров / с описи кап. лейтен. Басаргина. - 1:336 000 - [Санкт-Петербург : Гидрографический департамент Морского министерства, 1850]. - 1 к. . : грав. ; 21x37 (28x46) см.
10.	К 2-Кав 1/5	7433	012109454	План Бакинских островов / с описи кап. лейт. Басаргина. - 1:336 000 - [Санкт-Петербург : Гидрографический департамент Морского министерства, 1847]. - 1 к. . : грав. ; 34x22 (38x27) см.
11.	К 2-Касп 4/10	10199	012097823	Плоская карта берега, простирающагося от четырех бугорнаго маяка до Сладкоеричной пристани, с промером по взморью : составлена на правой компас с описи производимой на яхте №1-м в лето 1824 года. – 1:168 000 – [Санкт-Петербург : Гидрографический департамент Морского министерства, после 1824?]. - 1 к. ; грав. : 96x61 (100x67) см.
12.	К 2-Об 2/1	9432	012099432	Карта земли Ямал / с описи штурмана Иванова 1827-28 г. – [1:1 600 000 – Санкт-Петербург : Гидрографическое депо, 1848]. – 1 к. ; грав. : 50x26 (58x34) см.
13.	К 2-Сев 2/42	9395	011859588	Меркаторская карта рек Печоры, Ижмы, Илыча, Вычегды, северной и южной Мылвы = Karte der Flüsse Petschora, Ishma, Plytsch, Wytschegda, der nördlichen und südlichen Mylwa, nach Mercators Projection / составленная с описи и астрономических определений флота капитан-лейтенантом Павлом Крузенштерном / aufgenommen und gegründet auf die astronomischen Ortbestimmungen von Paul von Krusenstern, capitain der Keiserlich russischen Marine. - [1:1 100 000, 1 км в 1 см] - [Санкт-Петербург], 1846. - 1 к. . : 1 цв. ; 69x42 (75x47) см .

14.	К 2-СрАз 4/1	16659	012098206	Карта Аральского моря / составленная с описей капитан лейтенанта Бутакова и Корпуса флотских штурманов прапорщика Поспелова в 1848 и 1849 годах и издана Гидрографическим департаментом Морского министерства. - [1:630 000 - Санкт-Петербург : Гидрографический департамент], 1850. - 1 к. : грав. ; 75x60 (81x63) см.
15.	К 2-Укр 4/3	9001	012063287	Плоская карта от Очакова до Одессы : с съемки, произведенной по повелению главного командира Черноморского флота и портов адмирала и кавалера Грейга в 1830 году / флота капитан-лейтенантом Манганари 1-м ; гравирована в Гидрографическом Черноморском депо 1833 года. - 1:620 000 - [Николаев : Депо карт Черноморского флота, 1833]. - 1 к. : 66x98 (64x95) см ; грав., текст, профили.

2. Место хранения документа:

Отдел картографии

3. На основании социально-ценностных критериев:

Обоснование отнесения: Карты первой половины XIX в., созданные высококлассными специалистами в Гидрографическом департаменте (г. Санкт-Петербург) и Депо карт Черноморского флота (г. Николаев), представляют славную страницу в истории русских гидрографических исследований, необходимых для навигационного и гидрометеорологического обеспечения флота, а также ведения научных работ. Они охватывают Черноморский, Каспийский регионы, российские акватории бассейнов Северного Ледовитого и Атлантического океанов. На картах изображены водные пространства и сооружения, даны характеристики дна и береговой линии, навигационная обстановка. Эти карты необходимы для изучения истории гидрографической службы России, а также динамики развития акваторий.

4. Выводы:

4.1. Соответствует ли представленный документ понятию «книжный памятник», указанному в абзаце десятом статьи 1 Федерального закона от 29.12.1994 г. № 78-ФЗ «О библиотечном деле»: **Да**

4.2. Рекомендован ли документ, отнесенный к книжному памятнику, к размещению в НЭБ: **Да**

4.3. Требуется ли написание научно-популярной аннотации на отнесенный к книжным памятникам документ: **Да (№13, 14)**

Председатель Экспертного совета:

_____/ Фирсов В. Р.
(подпись) (расшифровка)


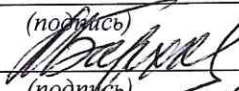
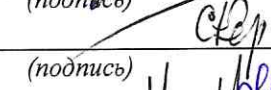



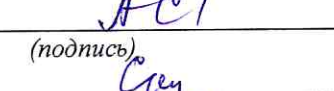
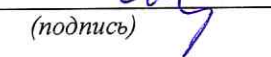

Заместитель председателя Экспертного совета

_____/ Лихоманов А. В.
(подпись) (расшифровка)

Секретарь Экспертного совета

_____/ Гринченко Н. А.
(подпись) (расшифровка)

Члены Экспертного совета:

 (подпись)	/ Алексеев А. И. (расшифровка)
 (подпись)	/ Бархатова Е. В. (расшифровка)
 (подпись)	/ Королев С. В. (расшифровка)
 (подпись)	/ Наумова И. И. (расшифровка)
 (подпись)	/ Николаев Н. В. (расшифровка)
 (подпись)	/ Сапожников А. И. (расшифровка)
 (подпись)	/ Свириденко С. В. (расшифровка)
 (подпись)	/ Семенова А. В. (расшифровка)
 (подпись)	/ Соколинский Е. К. (расшифровка)