

УТВЕРЖДАЮ

Генеральный директор РНБ

А.П. Вершинин

« 3 » *март* 2019 г.



**Экспертное заключение  
по результатам проведения экспертизы книжных памятников**

13 марта 2020 г.

№ 36

1. Экспертный совет федерального государственного бюджетного учреждения «Российская национальная библиотека», созданный приказом от 21.03.2019 № 82, рассмотрел представленные на экспертизу на основании заявки на отнесение к книжным памятникам от 27 февраля 2020 г. № 36 документы:

№ п/п	Шифр	Инв. №	Системный №	Полное библиографическое или археографическое название документа
1.	К 2-Балк 6/76	19845	012061891	[Топографическая карта частей Молдавии, Бессарабии и Булгарии]. - 1:168 000 - [Санкт-Петербург : Военно-топографическое депо, 1829?]. - 1 к. (сб. л., 22 л.) . : грав., раскраш. ; 45x55 (50x60) см, в футляре 26x21 см.
2.	К 2-Зап 2/35	14206	012055321	Топографическая карта Минской губернии / составлена в 1:210 000 долю настоящей величины со съемки генерал-майора Фитингофа и гравирована при Военно-топографическом депо. - 1:210 000 - Санкт-Петербург: Военно-топографическое депо, 1846. - 1 к. (20 л. в общ. рамке) . : грав. ; 42x52 (49x62) см .
3.	К 2-Зап 2/39	123489	012196734	Мапа Minskieu gubernii powiatu Borysowskiego. - Санкт-Петербург: Военно-топографическое депо, 1847. - 1 к . : грав., герб ; 60x55 (64x59) см .
4.	К 2-Зап 2/43	14133	012186365	Семитопографическая карта Новгородской губернии / составлена в 1/210 000 долю настоящей величины со съемки Корпуса топографов полковника Безкорниловича и гравирована при Военно-топографическом депо. MDCCCXLVII. - 1:210 000, 5 вёрст в 1 дюйме (2,1 км в 1 см), граф. м-б в вёрстах - Санкт-Петербург: Военно-топографическое депо, 1847. - 1 к. (1 сб. л.; 15 л. в общей рамке) . : грав. ; 45x62 (54x71) см .
5.	К 2-Зап 3/1	6241	011871258	План местоположению для маневров между Петергофом и деревнею Бронною. - 1:21 000, 0,5 версты в 1 дюйме (210 м в 1 см), граф. м-б в вёрстах, в саж. - [Санкт-Петербург: Военно-топографическое депо, 1840]. - 1 к . : грав. ; 50x82 (53x86) см .

6.	К 2-Зап 3/32	10719	012186364	План окружности Ораниенбаума и Петергофа. - 1:63 000 - [Санкт-Петербург : Военно-топографическое депо, 18..?]. - 1 к. : цв. ; 47x81 (48x82) см
7.	К 2-Зап 4/41	12819	012055948	[Карта] окрестностей Ст.Петербурга. - 1:84 000 - [Санкт-Петербург : Военно-топографическое депо, 1845?]. - 1 к. : грав., раскраш. дороги ; 103x150 (107x156) см, слож. 36x26 см .
8.	К 2-Кав 1/1	7074	012097079	План осады крепости Анапы, покоренной российскому оружию в 1828 году / гр. на камне Муратов и Девятов. - 1:16 800 - [Санкт-Петербург : Военно-топографическое депо, после 1828]. - 1 к. : грав., раскраш. ; 31x37 (37x43) см.
9.	К 2-Кав 4/305	8449	010295652	Карта Кавказского края / составлена и литографирована в 1/840 000 долю настоящей величины при Генеральном штабе Отдельного Кавказского корпуса. - 1:840 000 - Тифлис : Генеральный штаб Отдельного Кавказского корпуса ; Санкт-Петербург : Военно-топографическое депо, 1842. - 1 к. : 1 цв., табл. ; 110x131 (116x136) см, слож. 28x35 см.
10.	К 2-Крым 2/3	15690	012097828	Топографическая карта полуострова Крыма / составлена в 1/210 000 долю настоящей величины и гравирована при Военно-топографическом депо со съемок тригонометрической Ген. штаба подполк. Оберга, топографической Ген. штаба полковника Бетева МDCCCXLII ; грав. Сорокин, Матвеев, Тюрнин, Наговицын. - 1:210 000 - [Санкт-Петербург : Военно-топографическое депо, 1842]. - 1 к. (8 л., сб. л.) . : грав. ; 41x51 (53x70) см.
11.	К 2-Об 2/20	13524	012099378	Генеральная карта Западной Сибири с киргизской степью / составлена при Штабе Отдельного Сибирского корпуса и гравирована в Военно-топографическом депо. - 1:2 100 000 - [Санкт-Петербург : Военно-топографическое депо], 1848. - 1 к. (4 л. в общей рамке) ; грав., раскраш. : 63x45 (70x53) см.
12.	К 2-Сиб 6/6	18340	011614958	Генеральная карта Азиатской России по новейшему разделению на губернии, области и приморския управления : с показанием путей российских мореходцов / сочинена Корпуса топографов поручиком Позняковым и издана Военно-топографическим депо 1825-го года. - исправлено по 1-е января 1841 года - исправлено по 1-е января 1844 года. - 1:7 140 000, 23 версты в 1 дюйме (71 км в 1 см), граф. м-б в вёрстах - Санкт-Петербург : Военно-топографическое депо, 1844. - 1 к. : грав., раскраш. границы ; 58x124 (67x67) см, в футл. 24x16 см
13.	К 2-Ур 1/1	8533	012099238	Карта Земли Уральскаго казачьяго войска / грав. на камне кантонист Трубников 20 ф. 1831 г. - 1:2 100 000 - [Санкт-Петербург : Военно-топографическое депо, 1831]. - 1 к. : грав., раскраш. ; 28x19 (29x20) см.

14.	К 2-Ур 2/2	12821	012099278	Карта Оренбургской губернии / гравировал на камне кантонист Трубников 20 ф. 1831 г. – 1:2 100 000 – Санкт-Петербург : Военно-топографическое депо] : 1831. – 1 к. ; грав., раскраш. границы : 48x48 (49x49) см.
15.	К 2-Ур 3/3	16871	012099261	Карта Оренбургского края. - 1:2 100 000 - [Санкт-Петербург : Военно-топографическое депо], 1850. - 1 к. : грав., раскраш. ; 84x60 (89x64) см.
16.	К 2-Цтр 4/3	11136	012057802	Топографическая съемка окрестностей села Бородина / литографированная при Военно-топографическом депо. - 1:16 800 - Санкт-Петербург : Военно-топографическое депо, 1839. - 1 к. (8 л. в общей рамке, сб. л.) . : 1 цв. ; 46x64 (51x66) см, слож. 25x16 см.

2. Место хранения документа:

**Отдел картографии**  
(полное название отдела)

### 3. На основании социально-ценностных критериев

Обоснование отнесения: Карты, представляют образец высокого уровня научно-методического обоснования всех астрономических и геодезических работ, точности съёмок, полноты содержания и тщательности исполнения, обеспеченный специалистами Военно-топографического депо и Генерального штаба, и представляют ценные сведения по различным аспектам исторической географии, а также как топонимический источник.

4. Выводы:

4.1. Соответствует ли представленный документ понятию «книжный памятник», указанному в абзаце девятом статьи 1 ФЗ №78-ФЗ «О библиотечном деле»: **Да**

4.2. Рекомендован ли документ, отнесенный к книжному памятнику, к размещению в НЭБ: **Да.**

4.3. Требуется ли написание научно-популярной аннотации на отнесенный к книжным памятникам документ: **Нет**

Председатель Экспертного совета:

\_\_\_\_\_/ Фирсов В. Р.  
(подпись) (расшифровка)

Заместитель председателя Экспертного совета

\_\_\_\_\_/ Лихоманов А. В.  
(подпись) (расшифровка)

Секретарь Экспертного совета






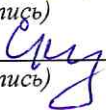
\_\_\_\_\_/ Гринченко Н. А.  
(подпись) (расшифровка)

Члены Экспертного совета:

\_\_\_\_\_/ Алексеев А. И.  
(подпись) (расшифровка)

\_\_\_\_\_/ Бархатова Е. В.  
(подпись) (расшифровка)

\_\_\_\_\_/ Королев С. В.  
(подпись) (расшифровка)

 (подпись)	/ Наумова И. И. (расшифровка)
 (подпись)	/ Николаев Н. В. (расшифровка)
 (подпись)	/ Сапожников А. И. (расшифровка)
 (подпись)	/ Свириденко С. В. (расшифровка)
 (подпись)	/ Семенова А. В. (расшифровка)
 (подпись)	/ Соколинский Е. К. (расшифровка)