

УТВЕРЖДАЮ  
 Генеральный директор РНБ  
 А. П. Вершинин  
 « 3 » *март* 2020 г.



**Экспертное заключение  
 по результатам проведения экспертизы книжных памятников**

13 марта 2020 г.

№ 34

1. Экспертный совет федерального государственного бюджетного учреждения «Российская национальная библиотека», созданный приказом от 21.03.2019 № 82, рассмотрел представленные на экспертизу на основании заявки на отнесение к книжным памятникам от 27 февраля 2020 г. № 34 документы:

№ п/п	Шифр	Инв. №	Системный №	Полное библиографическое или археографическое название документа
1.	К 1-Балт 4/74	39993	012189249	Nieuwe Afteekening van de Finlandse Golf of Bodem / opgesteld en afgeteekent door Abraham Maas tot St. Petersburg ; vorders na de Naaukeurigste onderrigtinge Nieuwlyks in't Ligt gebragt door Joannes van Keulen ; tot Amsterdam by Joannes van Keulen Boek en Zeekaart verkooper aan de Nieuwenbrug. - ок. 1:1 050 000, граф. м-бы в датских милях, французских милях, в вёрстах - Amsterdam: J. van Keulen, [ок. 1710]. - 1 к. : грав., раскраш. ; 49x113 (62x120) см.
2.	К 1-Кав 2/11	42767	012190024	Caucasi montis nec non Prov. Mingreliae, Imeretiae, Georgiae, Armeniae atq regionum vicinarum tabula novissima / Joannes Georgius Klinger sc. Norimbergae ; apud I. Z. Logan bibliop.. - Санкт-Петербург: I. Z. Logan, 1793. - 1 к. : грав., раскраш. границы ; 55x46 (64x55) см .
3.	К 1-Кав 2/13	42770	012193123	General Charte der legender zwischen dem Schwarzen und Caspischen Meere. - Strasbourg, ок. 1774. - 1 к. : грав. ; 47x58 (49x61) см .
4.	К 1-Кав 2/20	42971	012190001	Frontières de Turquie et de Russie entre la Mer Caspienne et la Mer d'Azof renfermant le Kuban, la Grande et Petite Kabardie. - Paris, 1770. - 1 к. : грав., раскраш. границы ; 52x46 (70x53) см .
5.	К 1-Касп 2/11	48789	012206432	Nova et accuratissima Maris Caspii. - Augsburg, [1730]. - 1 к. : грав., раскраш., текст ; 49x58 (55x64) см .

6.	К 1-Касп 4/13	48791	012192335	Carte marine de le Mer Caspiene. - Amsterdam, после 1721. - 1 к. : грав., текст ; 82x57 (99x65) см.
7.	К 1-План 1/35	48157	012190622	Plan der Attaque der Importanten Vestung Narva in Ingermanland. - Б. м., 1704?. - 1 к. : грав., указ. ; 15x29 (16x30) см .
8.	К 1-План 1/36	48158	012190638	Die Stadt Wieburg. - Б. м., 1710. - 1 к. : грав., указ. ; 27x36 (32x38) см
9.	К 1-План 1/39	48166	012189863	Wahre Abbildung der durch die gloreiche russische Waffen den 2 Iulü 1737 mit Sturm eroberten Vestung Oczakov. - Nurnberg, [1738]. - 1 к. : грав. ; 17x25 (26x42) см .
10.	К 1-План 1/40	48167	012189503	Plan veritable de la fameuse forteresse d'Oczakow = Zuverlässiger Grundriss der berühmtesten Vestung Oczakow / par Antoine du Chaffat, ingenieur capit. C. P. S. C. M.. - [Paris, 1737?]. - 1 к. : грав., указ. ; 25x30 (34x42) см .
11.	К 1-План 2/42	48169	012189512	Ichnographia munitissimae Arcis Otzakoff, quoe a.1737, die 3 Iuly auspiciys supremi campi mareschalli comitis de Münnich ab exercitu Russorum vi occupata, / aeri incisa et excusa a Matth. Seuttero, s. c. et r. cath. m. geogr. Aug. V.. - Augsburg, [1738]. - 1 к. : грав., указ. ; 50x58 (54x64) см .
12.	К 1-Сиб 2/28 а	42930	012191423	Partie de l'Empire de Russie comprise en Asie / par le s-eur D'Anville. - Paris, 1759. - 1 к. : грав. ; 27x45 (34x58) см .
13.	К 1-Сиб 2/31	48495	012191434	Carte générale de la Russie Asiatique / par E. Mentelle. - Paris, 1800?. - 1 к. : грав. ; 27x49 (43x59) см .
14.	К 1-Сиб 2/32	48784	012191454	Carte géographique contenant le Royaume de Siberie / par Tobie Conrad Lotter. - Augsburg, 1760?. - 1 к. (2 л. в общей рамке) . : грав., раскраш. ; 50x53 (54x56) см .
15.	К 1-Сиб 3/29	42939	012191468	Imperii Russici pars orientem spectans. - Nurnberg, 1794. - 1 к. : грав., раскраш. ; 49x67 (60x82) см .
16.	К 1-Укр 4/23	48838	012013036	Carte de la Moldavie pour servir à l'Histoire militaire de la guerre entre les Russes et les Turcs / levée par l'Etat major sous la direction de F. G. de Bawr. Marechal Général de logis, lieutenant geñ. des Armées de S. M. Imp. de toutes les Russies, chevalier de l'ordre de St. Alexandre Newsky, de St. George & de St. Anne ; ornamenta sculpsit J. V. Schley ; chartas sculpsit Leond. Schenk Jansz.. - ок. 1:300 000, 7 вёрст в 1 дюйме (3 км в 1 см), граф. м-б в вёрстах - Амстердам, [1774]. - 1 к. (6 л.) . : грав., текст, указ. ; 57x88 (66x89) см.



17.	К 1-Чер 2/12	76346	012190890	Théâtre itinéraire de la guerre actuelle entre les Turcs, d'une part, les Russes et les Impériaux, d'autre part,. - Paris, 1788. - 1 к. : грав., раскраш. границы, текст ; 48x64 (53x68) см .
18.	К 1-Чер 2/23	48334	012190841	Nova et accurata Tartariae Europae seu Minoris et in specie Crimeae deliniatio geographica / manu et sumtibus Matthaei Seutteri. - Augsburg, [1735]. - 1 к. : грав., раскраш. ; 47x55 (49x57) см .
19.	К 1-Чер 2/28	48833	012191108	Carte de la partie septentrionale de l'Empire Otoman, contenant la Crimée, la Moldavie, la Valakie, la Bulgarie, avec la Nouvelle Russie, les Gouvernement d'Astracan et de Voronez, les Tartares cosaques &. - Venise, 1777. - 1 к. (5 л.) . : грав. ; 42x57 (47x61) см .
20.	К 1-Чер 4/22	44230	012191257	Theatro della Guerra presete tra la Russia e la Porta Ottomana. - Venise, 1788. - 1 к. : грав., раскраш. границы ; 65x96 (68x100) см .
21.	К 1-Чер 4/26	72302	012191231	Carte de la Mer Noire et de la Mer d'Asow / [Jan Hendrik van Kinsbergen] ; B. N. Le Seur del. ; D. Berger sc.. - , [1775]. - 1 к. : грав., указ. ; 59x174 (63x178) см .

2. Место хранения документа:

### Отдел картографии

### 3. На основании социально-ценностных критериев

Обоснование отнесения: Карты относятся к категории «Картографическая Россия», составлены и изданы известными европейскими картографами в XVIII в., в том числе и по русским источникам. Представленные произведения входят в комплекс важных документов, по которым можно изучать процесс осмысления Западной Европой истории России, ее пространств, политического устройства и культурного своеобразия в XVIII веке.

4. Выводы:

4.1. Соответствует ли представленный документ понятию «книжный памятник», указанному в абзаце десятом статьи 1 Федерального закона от 29.12.1994 г. № 78-ФЗ «О библиотечном деле»: **Да**

4.2. Рекомендован ли документ, отнесенный к книжному памятнику, к размещению в НЭБ: **Да**

4.3. Требуется ли написание научно-популярной аннотации на отнесенный к книжным памятникам документ: **Да (№6)**


Председатель Экспертного совета:

\_\_\_\_\_ (подпись)



/ Фирсов В. Р.  
(расшифровка)


Заместитель председателя Экспертного совета

  
\_\_\_\_\_  
(подпись) / Лихоманов А. В.  
(расшифровка)

Секретарь Экспертного совета

  
\_\_\_\_\_  
(подпись) / Гринченко Н. А.  
(расшифровка)


Члены Экспертного совета:

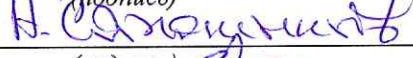
  
\_\_\_\_\_  
(подпись) / Алексеев А. И.  
(расшифровка)

  
\_\_\_\_\_  
(подпись) / Бархатова Е. В.  
(расшифровка)

  
\_\_\_\_\_  
(подпись) / Королев С. В.  
(расшифровка)

  
\_\_\_\_\_  
(подпись) / Наумова И. И.  
(расшифровка)

  
\_\_\_\_\_  
(подпись) / Николаев Н. В.  
(расшифровка)

  
\_\_\_\_\_  
(подпись) / Сапожников А. И.  
(расшифровка)

  
\_\_\_\_\_  
(подпись) / Свириденко С. В.  
(расшифровка)

  
\_\_\_\_\_  
(подпись) / Семенова А. В.  
(расшифровка)

  
\_\_\_\_\_  
(подпись) / Соколинский Е. К.  
(расшифровка)