

УТВЕРЖДАЮ

Генеральный директор РНБ

А. И. Вершинин

2020 г.



**Экспертное заключение
по результатам проведения экспертизы книжных памятников**

13 марта 2020 г.

№ 33

1. Экспертный совет федерального государственного бюджетного учреждения «Российская национальная библиотека», созданный приказом от 21.03.2019 № 82, рассмотрел представленные на экспертизу на основании заявки на отнесение к книжным памятникам от 27 февраля 2020 г. № 33 документы:

№ п/п	Шифр	Инв. №	Системный №	Полное библиографическое или археографическое название документа
1.	К 1-Арк 2/6	71615	012193203	Essai d'une carte polaire arctique. - Paris, 1774. - 1 к. : грав. ; 49x49 (54x53) см .
2.	К 1-Евр 2/25	27933	012192909	Neue Karte. - S.l., 1788. - 1 к. : грав., раскраш., указ. ; 28x57 (48x64) см .
3.	К 1-Евр 3/64	48808	012193034	Carte du théâtre de la guerre dans la Pologne, Moscovie et Turquie. - Amsterdam, сер. XVIII в.. - 1 к. : грав., раскраш. ; 59x72 (62x76) см .
4.	К 1-Евр 7/67	51461	012192722	Geographische Vorstellung der so genannten Kleinen Tartarey / bey Gabriel Bodenehr in Augspurg. - Augsburg, после 1737. - 1 атл. (19 л.) . : грав., раскраш., виды ; 20x32 см .
5.	К 1-Евр 8/77	27564	012192879	[La France et l'Empire, la Pologne et la Russie]. - Paris, 1768. - 1 атл. (23 л.) . : грав., профили ; 54x44 см .
6.	К 1-Зап 2/69	48785	012191748	Regiones ad Sinum Finnicum. - , 1742. - 1 к. : грав., раскраш. ; 39x55 (53x61) см .
7.	К 1-Зап 2/70	48787	012191751	Charte von Russisch Lituanen. - Nurnberg, 1775. - 1 к. : грав., раскраш. ; 56x44 (69x58) см .
8.	К 1-Прив 1/12	44036	012191564	Wahre Abbildung des Prospects um Astrachan und dem Ausfluss der Wolga in das Persianische Meer. - Б. м., сер. XVIII в.. - 1 к. : грав. ; 17x29 (21x35) см .

9.	К 1-Прив 2/14	44038	012191679	Carte des landes situées entre le Volga et l'Oural, et des contrées voisines / gravé par P. F. Tardieu. - Paris, 1783. - 1 к. : грав. ; 36x44 (42x52) см.
10.	К 1-Прив 2/21	77221	012191615	Le cours de la rivière de Wolga. - Leide, 1719?. - 1 к. : грав. ; 24x59 (32x63) см.
11.	К 1-Росс 2/66	24190	012191743	Tabula geographica generalis Imperii Russici / Ioh. Trescotio et Iac. Schmidio ; apud fratres Lotter. - Augsburg, [после 1774]. - 1к. : грав., раскраш. ; 38x60 (59x72) см.
12.	К 1-Росс 2/74	31251	012191746	Spatiosissimum Imperium Russiae Magnae / opera et sumtibus Tobiae Conradi Lotteri. - Augsburg, [17.?]. - 1 к. : грав., раскраш. ; 48x55 (58x66) см.
13.	К 1-Росс 2/91	48341	012190047	Partie occidentale de l'Empire de Russie <...>, Partie asiatique / par le s-r Robert de Vaugondy. - Paris, 1750. - 1 к. : грав., раскраш. границы ; 47x59 (52x71) см.
14.	К 1-Росс 2/93	48518	012193210	Kaert van het geheele Russische Keizerryk. - Utrecht, 1743. - 1 к. : грав., раскраш. ; 48x55 (57x66) см.
15.	К 1-Росс 2/94	48519	012193212	Charte. Das Russische Reich. - Nurnberg, 1786. - 1 к. : грав., раскраш. ; 46x60 (49x62) см.
16.	К 1-Росс 2/99	48797	012193214	Nouvelle carte de Moscovie. - [Paris, 1718]. - 1 к. : грав., текст, указ. ; 42x58 (57x66) см.
17.	К 1-Росс 3/73	31250	012193168	Partie occidentale de l'Empire de Russie, Partie orientale de l'Empire de Russie. - Paris, 1771. - 1 к. : грав., раскраш. границы ; 41x60 (58x78) см.
18.	К 1-Росс 4/109	72745	012193208	Carte generale des Etats du czar empereur de Moscovie, ou l'on voit ce que ce prince possede en Europe, et les Etats qu'il possede en Asie. - [Amsterdam: L'Honoré & Châtelain, 1718]. - 1 к. (2 л.) . : грав., текст, ил., табл., указ. ; 93x38 (104x455) см, 45x53 см.
19.	К 1-Росс 4/70	31246	012191745	Carte générale de l'Empire de Russie / [gravé par P. F. Tardieu]. - Paris, 1784. - 1 к. : грав., текст ; 53x117 (58x126) см.
20.	К 1-Росс 4/77	45253	012191749	Neueste Karte des Russischen Reiches. - Wien, [1772-1793]. - 1 к. : грав., раскраш. границы, табл., текст ; 79x173 см.
21.	К 1-РоссЕ 2/86	76331	012189422	Partie septentrionale de la Russie Européenne où sont distinguées exactement toutes les provinces, d'après le détail de l'Atlas Russien / par le s-r Robert de Vaugondy fils, geogr. ordin. du roy. - Venise: F. Santini, [1780?]. - 1 к. : грав., раскраш. границы ; 48x59 (56x66) см.
22.	К 1-РоссЕ	48812	012189496	Tabula geographica qua pars Russiae Magnae, Pontus Euxinus seu Mare Nigrum et Tartaria Minor cum

	2/95			finitimis Bulgariae, Romaniaae et Natoliae provinciis exhibentur / a Joh. Baptista Homanno sac. caes. majestatis geographo. - Nurnberg, [1720]. - 1 к . : грав., раскраш. ; 50x43 (59x52) см .
23.	К 1-РоссЕ 2/97	48815	012189491	Théâtre de la guerre sur les frontières entre les deux grands monarques de Russie et de Turquie ou Carte nouvelle d'une grande partie de la Russie où l'on a la Petite Tartarie, l'Ukraine, la Crimée et le Pais des cosaques, la Mer de Azof et la Mer Noire et les pais circomvoisins / dressée suivant une carte faite sur les lieux, rectifiée et augmenté par R. de Lottens, geogr. a Amsterdam. - [Amsterdam], 1736. - 1 к . : грав., раскраш. ; 56x49 (62x52) см.
24.	К 1-РоссЕ 7/60	17803	012192734	Grenzkarte der Preussischen, Russischen und Oesterlichischen Monarchien in XVI Blättern / entworfen von D. F. Sotzmann. - Berlin, 1796. - 1 атл. (16 л.) . : грав., раскраш. ; 33x40 см .

2. Место хранения документа:

Отдел картографии

3. Обоснование отнесения документа к книжным памятникам

- на основании социально-ценностных критериев.

Обоснование отнесения: Карты относятся к категории «Картографическая Россия», составлены и изданы известными европейскими картографами в XVIII в., в том числе и по русским источникам. Представленные произведения входят в комплекс важных документов, по которым можно изучать процесс осмысления Западной Европой истории России, ее пространств, политического устройства и культурного своеобразия в XVIII веке.

4. Выводы:

4.1. Соответствует ли представленный документ понятию «книжный памятник», указанному в абзаце десятом статьи 1 Федерального закона от 29.12.1994 г. № 78-ФЗ «О библиотечном деле»: **Да**

4.2. Рекомендован ли документ, отнесенный к книжному памятнику, к размещению в НЭБ: **Да**

4.3. Требуется ли написание научно-популярной аннотации на отнесенный к книжным памятникам документ: **Да (№4)**


Председатель Экспертного совета:

(подпись) / Фирсов В. Р.
(расшифровка)

Заместитель председателя Экспертного совета


(подпись) / Лихоманов А. В.
(расшифровка)

Секретарь Экспертного совета

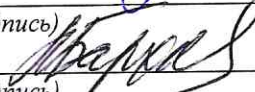


(подпись) / Гринченко Н. А.
(расшифровка)


Члены Экспертного совета:




(подпись) / Алексеев А. И.
(расшифровка)




(подпись) / Бархатова Е. В.
(расшифровка)



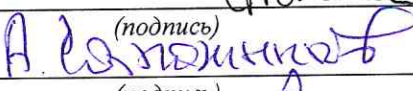
(подпись) / Королев С. В.
(расшифровка)




(подпись) / Наумова И. И.
(расшифровка)



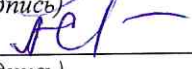
(подпись) / Николаев Н. В.
(расшифровка)



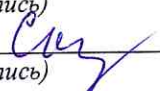
(подпись) / Сапожников А. И.
(расшифровка)



(подпись) / Свириденко С. В.
(расшифровка)



(подпись) / Семенова А. В.
(расшифровка)



(подпись) / Соколинский Е. К.
(расшифровка)