



**Экспертное заключение  
по результатам проведения экспертизы книжных памятников**

9 сентября 2019 г.

№ 7

1. Экспертный совет федерального государственного бюджетного учреждения «Российская национальная библиотека», созданный приказом от 21.03.2019 № 82, рассмотрел представленные на экспертизу на основании заявки на отнесение к книжным памятникам от 20 августа № 7 документы:

1. *Tabula geographica Gubernii Rigensis in suos circulos divisi / auctore I. F. Shmidio, A. S. P. adjuncto ; вырез. Н. Зубков. – [Санкт-Петербург : Географический департамент Академии наук], 1772. – 1 к. : грав. ; 48x60 (58x67) см. Шифр РНБ: К 1-БалтР 2/52, инв. № 17244. № 011989147*
2. *Nova descriptio Insulae Oseliae ad Observationes astronomicas et mensuras geometricas a Grischovio Anno 1753 institutas exacta / comp. I. Trusscott ; выре[з.] Л. Терской. – [Санкт-Петербург : Географический департамент Академии наук, 1770]. – 1 к. : грав. ; 44x56 (59x67) см. Шифр РНБ: К 1-БалтР 2/21, инв. №42583. № 01198 6310*
3. *Provincia Revaliensis sive Estlandia quatuor diocesisibus contenta cum finitimis Insulis Dago, Worms etc. / auctore I. F. Schmidio Acad. petropol. Adjunct. – Impressa Petropoli [Санкт-Петербург : Географический департамент Академии наук], 1770. – 1 к. (2 л.) : грав. ; 44x56 (58x68) см. Шифр РНБ: К 1-БалтР 2/12, инв. №17275. № 011986468*
4. *Mappa generalis Gubernii Plescoviensis in quinque provincias divisi / componente I. F. Schmidio Acad. sc. petr. adjuncto ; вырез. К. Фролов. – [Санкт-Петербург : Географический департамент Академии наук], 1775. – 1 к. : грав. ; 45x57 (59x69) см. Шифр РНБ: К 1-Зап 2/12, инв. №17220. № 011989647*
5. *Tabula geographica generalis Guberniorum Plescow et Mohilow in provincias divisorum / auctore I. F. Schmidio Imp. acad. petropol. scient. Adjunct ; вырез. Н. Зубков. – [Санкт-Петербург : Географический департамент Академии наук], 1773. – 1 к. : грав. ; 48x60 (59x68) см. Шифр РНБ: К 1-Зап 2/3, инв. №17196. № 011989152*
6. *Tabula geographica Gubernii Mohileviensis in suas provincias divisi / auctore I. F. Schmidio Acad. petrop. adjunct ; вырез. Н. Зубков. – [Санкт-Петербург : Географический департамент Академии наук], 1777. – 1 к. : грав. ; 48x59 (59x71) см. Шифр РНБ: К 1-Зап 2/18, инв. №17252. № 011991004*
7. *Carte des environs de St. Petersbourg / comp. par Wilbrecht en 1790. – [Санкт-Петербург : Географический департамент Кабинета е. и. в.], 1792. – 1 к. : грав. ; 44x50 (59x72) см. Шифр РНБ: К 1-Зап 2/23, инв. №17306. № 011989683*
8. *Mappa Gubernii Petropolitani continens Ingriam necnon guberniorum Novogorodensis et Wiburgensis partem / exhibita a I. F. Schmidio ; вырез. К. Фролов. – [Санкт-Петербург : Географический департамент Академии наук], 1770. – 1 к. : грав., раскраш. ; 44x56 (59x67) см. Шифр РНБ: К 1-Зап 2/73, инв. №73946. № 011986195*

9. *Tabula Geographica partis meridionalis Gubernii Novogorodensis in suas provincias et circulos divisi / auctore I. F. Schmidio Acad. petropolit. adjunct ; вырез. Л. Терской. – [Санкт-Петербург : Географический департамент Академии наук], 1772. – 1 к. : грав. ; 47x59 (58x67) см. Шифр РНБ: К 1-Зап 2/15, инв. №17241. № 011986917*
10. *Tabula geographica Gubernii Wiburgensis in suas provincias divisi / componente Schmidio Acad. scient. petrop. adj. ; вырез. Л. Терской. – [Санкт-Петербург : Географический департамент Академии наук], 1772. – 1 к. : грав. ; 48x60 (58x67) см. Шифр РНБ: К 1-Зап 2/7, инв. № 17212. № 011986913*
11. *Tabula Geographica partis septentrionalis Gubernii Novogorodensis in suas provincias et circulos divisi / auctore I. F. Schmidio Acad. petropolit. adjuncto ; вырез. К. Фролов. – [Санкт-Петербург : Географический департамент Академии наук], 1772. – 1 к. грав. ; 47x59 (59x68) см. Шифр РНБ: К 1-Зап 2/20, инв. №17270. № 011988991*
12. *Мappa generalis Gubernii Smolenscensis in suos circulos divisicomponente I. F. Schmidio Acad. scient. petrop. adjuncto ; вырез. К. Фролов. – [Санкт-Петербург : Географический департамент Академии наук], 1773. – 1 к. : грав. ; 46x59 (59x67) см. Шифр РНБ: К 1-Зап 2/9, инв. №17216. № 011990870*
13. *Мappa Fluvii Irtisz partem meridionalem Gubernii Sibiriensis perfluentis cum pristino territorio stirpis Kalmukorum Songaricæ / auctore Johanne Islenieff Vigiliarum Praefecto ; вырезывал Е. Худяков ; грид. [рамку] И. Кувакин. – [Санкт-Петербург : Географический департамент Академии наук], 1777. – 1 к. : грав., раскраш. ; 45x54 (64x78) см. Шифр РНБ: К 1-Сиб 2/2, инв. № 17119. № 012005153*
14. *Карта реки Иртыша от вершины до Омской крепости с положением прежде не известных древних селений Зюнгорских калмык / сочинял И. Исленьев ; вырезывал Л. Сергеев. – [Санкт-Петербург : Географический департамент Академии наук], 1778. – 1 к. : грав. ; 45x55 (57x69) см. Шифр РНБ: К 1-Сиб 2/3, инв. № 17118. № 012005865*
15. *Мappa gubernii Orenburgensis geographica / exhibita a Johanne Truskotio ; вырез. Н. Зубков. – [Санкт-Петербург : Географический департамент Академии наук], 1772. – 1 к. : грав. ; 45x57 (59x67) см. Шифр РНБ: К 1-Ур 2/5, инв. № 17405. № 012003939*
16. *Мappa gubernii Astrachanensis / comp. I. Tresscott ; вырез. К. Фролов. – [Санкт-Петербург : Географический департамент Академии наук], 1774. – 1 к. : грав., раскраш. ; 44x55 (57x66) см. Шифр РНБ: К 1-Прив 2/20а, инв. № 16334 № 012006799*
17. *Tabula geographica generalis Gubernii Kioviensis in X. legiones divisi / comp. I. F. Schmidt Acad. scient. petrop. adj. вырезывал Е. Худяков. – [Санкт-Петербург : Географический департамент Академии наук], 1775. – 1 к. : грав. ; 44x57 (66x84) см. Шифр РНБ: 1-Укр 3/64, инв. № 17200. № 012015105*
18. *Tereki fluvii cursus, Сабарда major minorque et Caucaso adjacentes regions / I. de Stehlin delin. – Petropoli [Санкт-Петербург] : [Географический департамент Академии наук], 1771. – 1 к. : грав. ; 13x31 (24x39) см. Шифр РНБ: К 1-Кав 1/6а, инв. № 17260. № 012018559*
19. *Мappa sistens regionem Cuban / comp. I. Trescot ; вырез. К. Фролов. – [Санкт-Петербург : Географический департамент Академии наук], 1783. – 1 к. : грав. ; 45x55 (59x67) см. Шифр РНБ: К 1-Кав 2/2, инв. № 16331. № 012020376*
20. *Regiones Pont. Eux. et Mar. Casp. Adjacentes / [Я. Я. Штелин, Я. Ф. Шмидт. – Санкт-Петербург : Географический департамент Академии наук, 1769]. – 1 к. : грав. ; 13x24 (21x30) см. Шифр РНБ: К 1-Чер 1/13, инв. № 20082. № 012018592*
21. *Морский атлас всего Балтийскаго моря с Финским заливом и Категатом, заключающий в себе Генеральную меркаторскую и 12 частных карт с видами берегов / вновь исправленный по высочайшему повелению вице-адмиралом, неперменным членом Государственной Адмиралтейской коллегии, почетным членом Государственного Адмиралтейскаго департамента и Императорской академии наук, гидрографом и кавалером Гаврилом Сарычевым ; грав. И. Клаубер 1809 года. – [Санкт-Петербург] : гравировано и печатано при Морской типографии, 1812 года. – 1*

атл. (тит. л., [17] разв. л.) : грав., текст, табл., виды, указ. ; 66x51 см. Шифр РНБ: К 2-Балт 9/152, инв.№ 51574. № 012025510

22. Атлас северной части Восточного океана / составлен в Чертежной Государственного Адмиралтейского департамента с новейших описей и карт под руководством вице-адмирала и гидрографа Сарычева I-го. – [Санкт-Петербург] : гравирован и печатан при Морской типографии, 1826. – 1 атл. (тит. л., XXXIII разв. л.) : грав., виды ; 67x49 см. Шифр РНБ: К 2-Тих 9/52, инв.№ 49845. № 012025970
23. Атлас Черного моря / сочинен флота лейтенантом Будищевым в 1807 году / гравирован и печатан при Морской типографии. – [Санкт-Петербург] : издан при Государственном Адмиралтейском департаменте, [1807]. – 1 атл. (1 тит., 8 разв. л.) : грав. ; 68x52 см. Шифр РНБ: К 2-Чер 9/6, инв.№ 13086. № 011539979

2. Место хранения документа:

### Отдел картографии

3. Обоснование отнесения документа к книжным памятникам:

- экземпляр отечественного издания, выпущенного до 1830 г. включительно

4. Выводы:

4.1. Соответствует ли представленный документ понятию «книжный памятник», указанному в абзаце десятом статьи 1 Федерального закона от 29.12.1994 г. № 78-ФЗ «О библиотечном деле»: **Да**

4.2.\* Рекомендован ли документ, отнесенный к книжному памятнику, к размещению в НЭБ: **Да**

4.3.\* Требуется ли написание научно-популярной аннотации на отнесенный к книжным памятникам документ: **Да (№ 21)**


Председатель Экспертного совета:

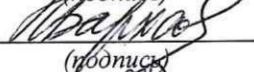
\_\_\_\_\_ / Фирсов В. Р.  
(подпись)  (расшифровка)


Секретарь Экспертного совета

\_\_\_\_\_ / Гринченко Н. А.  
(подпись)  (расшифровка)

Члены Экспертного совета:

\_\_\_\_\_ / Алексеев А. И.  
(подпись)  (расшифровка)

\_\_\_\_\_ / Бархатова Е. В.  
(подпись)  (расшифровка)

\_\_\_\_\_ / Королев С. В.  
(подпись)  (расшифровка)

\_\_\_\_\_ / Наумова И. И.  
(подпись)  (расшифровка)

\_\_\_\_\_ / Свириденко С. В.  
(подпись)  (расшифровка)

\_\_\_\_\_ / Соколинский Е. К.  
(подпись)  (расшифровка)