

УТВЕРЖДАЮ
Директор ГБУК ПКПБ им. А.А. Горького



Экспертное заключение

по результатам проведения экспертизы книжного памятника

« 20 » мар 2021 г.

№ 15

1. Экспертный совет при Государственном бюджетном учреждении культуры «Приморская краевая публичная библиотека им. А.М. Горького», созданный приказом № 34 от 20 марта 2021 г. рассмотрел экземпляр, представленный на экспертизу на основании заявки на отнесение к книжным памятникам от « 21 » марта 2021 г. № 15

Шифр	Инв. №	Полное библиографическое или археографическое описание документа, включая его физические характеристики
91(И5) С 344	38066	Сивяков, Петр. Географические сведения о Шаньдунской провинции и порт Чжи-фу : с картой провинции и планами порта / Петр Сивяков студент II курса Восточного Института. - Владивосток : Типо-литограф. т-ва Сущинский и Ко., 1903. - VI, 146 с., 6 л. табл., карт. : карты, табл. ; 26 x 17,8 x 1,6 см. - (Извлеч. из 4 и 5 вып., 3 т. "Известий Вост. ин-та").

2. Место хранения: Государственное бюджетное учреждение культуры «Приморская краевая публичная библиотека им. А.М. Горького», Сектор редкой книги и рукописей

3. При проведении экспертизы использовались следующие методы:
библиографический, книговедческий

4. Обоснование отнесения документа к книжным памятникам (критерии отнесения документов к книжным памятникам): социально- ценностный.

Обоснование отнесения документа к книжным памятникам по социально-ценностному критерию: **экземпляры изданий, представляющих важные этапы истории книги (для региона)**

В начале XX в. на Дальнем Востоке наблюдается активизация издательской деятельности. Новым явлением стало издание Восточным институтом трудов по географии стран российского и зарубежного Дальнего Востока и Юго-Восточной Азии. Это были монографии, статьи, учебные пособия, курсы лекций. Восточный институт являлся центром, где издавались практически все произведения подобного рода в данный период. К особой группе публикаций относились отчеты студентов о зарубежных командировках. Лучшие работы не только включались в «Известия Восточного института», но и рекомендовались к печати отдельными изданиями. К таким документам относится представленное на экспертизу издание «Географические сведения о Шаньдунской провинции и порт Чжи-фу» студента II курса Петра Сивякова, командированного в Китай в 1901-1902 гг.

Книга напечатана во Владивостоке в типо-литографии Т-ва Сущинский и К°. В этой же типографии печатались первые тома «Известий Восточного института». Деятельность этой типографии – важный этап в истории типографского дела Владивостока начала XX века.

Издание имеет значение для изучения истории географических знаний о Китае, а также истории порта Чжи-фу как одного из торговых центров, истории китайского города, истории торговли, в том числе российской. В книге есть сведения о вывозе товаров в г. Владивосток, о движении судов между этими портами. Важны и сведения о развитии

промышленности и земледелия в окрестностях порта. В приложении – карта провинции Шаньдун.

5. При проведении экспертизы использовалась следующая специализированная литература:

1. Сводный каталог сибирской и дальневосточной книги. 1790-1917 гг. : в 3 т. / РАН, Сиб. отд-ние, Гос. публ. науч.-техн. б-ка; Сост.: Р. Е. Павлова (отв. сост.) и др.; Науч. ред. Е. Б. Соболева. - Новосибирск : ГПНТБ СО РАН, 2004 - Т.2 : 1901-1917 гг. - № 7661


2. Эрлих В. А. Издание географических произведений в Сибири и на Дальнем Востоке в конце XIX в. – начале XX вв. // Вестник Омского университета, 2002. - №4. - С. 56-59.

6. Выводы:

Исследуемый экземпляр относится к единичным книжным памятникам.

7. Рекомендуется оцифровка в рамках Национального проекта «Культура» и включение в тематический раздел «Памятники печати региональных типографий России» сайта «НЭБ. Книжные памятники».


Председатель Экспертного совета:

 Брюханов А.Г.


Члены Экспертного совета:

 Иванцова Н.С.

 Павленко Е.Л.

 Самойленко Т.А.

 Стукалова А.Я.

 Фетисова Л.Е..

 Жуковская Ю.П.