



**Экспертное заключение
по результатам проведения экспертизы книжных памятников**

13 марта 2020 г.

№ 39

1. Экспертный совет федерального государственного бюджетного учреждения «Российская национальная библиотека», созданный приказом от 21.03.2019 № 82, рассмотрел представленные на экспертизу на основании заявки на отнесение к книжным памятникам от 27 февраля 2020 г. № 39 документы:

№ п/п	Шифр	Инв. №	Системный №	Полное библиографическое или археографическое название документа
1.	К 2-План 6/58	6634	012219378	Изъяснение плана Киева
2.	К 2-План 6/58	6634	012219379	Explication du plan de Kief
3.	К 2-План 6/58	6634	012206133	План города Киева / гравированный со съёмки Генер. штаба полковника фон Руге при Военно-топографическом депо MDCCCXLIII. - Санкт-Петербург: Военно-топографическое депо, 1843. - 1 к. : грав. ; 44x92 (50x96) см, в футляре 21x14 см .
4.	К Указ/26	18628	012205895	Изъяснение плана Киева / печатано в Типографии Карла Крайя. - Санкт-Петербург: Военно-топографическое депо, 1843. - 1 т. (36 стр.) . : 1 цв., ил., табл. ; 22x14 см .
5.	К 2-План 3/17	1550	011318359	План города Царского Села : гравированный со съёмки генерал-лейтенанта Шуберта при Военно-топографическом депо / грав. чин. Камкин. - 1:8 400, 100 саж. в 1 дюйме (84 м в 1 см), граф. м-б в саженьях - [Санкт-Петербург: Военно-топографическое депо, 1844]. - 1 к. : грав., 1 цв. ; 65x84 см . + Прил.: Изъяснение плана Царского Села (20 с.; 21x13 см) (шифр: Указ/21)
6.	К 2-План 6/16	36834	011641351	План города Тифлиса / гравированный при Военно-топографическом депо. - 1:8 400, 100 саж. в 1 дюйме (84 м в 1 см), граф. м-б в саж. - [Санкт-Петербург: Военно-топографическое депо], 1844. - 1 к. : грав. ; 60x69 (65x78) см, в футл. 21x14 см .

7.	К Указ/21	18624	011318747	Изъяснение плана Царского Села. - [Санкт-Петербург: Военно-топографическое депо, 1844]. - 1 т. (20 с.) . ; 21x13 см .
8.	К 2-План 6/47	10172	012037107	План Нижнего Новгорода / гравированный со съемки Ген. штаба штабс-капитана Извольского при Военно-топографическом депо MDCCCXLV ; грав. Петелин ; вырез. слова воль. грав. А. Эргард. - 1:8 400 - [Санкт-Петербург : Военно-топографическое депо, 1845]. - 1 к . : грав., указ. ; 56x86 (65x96) см.
9.	К 2-План 6/47	10172	012094977	Изъяснение плана Нижнего-Новгорода. – Санкт-Петербург : [Военно-топографическое депо], 1845. - 1 т. (24 с, [1] л.) : грав., табл. ; 22x14 см.
10.	К 2-М 3/5	12155	012126188	Геометрическоперспективный вид Кремля царствующаго града Москвы, около которого по совершении соборной литургии бывает большой крестный ход от 10-го числа октября в первое воскресенье установленный в память освобождения царствующаго града Москвы от нашествия галлов 1812 года / иждевением Архипа Евдокимова Белянкина и право оригинала принадлежит ему ж Белянкину ; гравиров. в Металлогр. А. Ефимова. - Б. м-ба - [Москва : А. Е. Белянкин, 1845]. - 1 к . : грав., текст ; 64x85 см.
11.	К 2-План 6/18	11985	011641678	План города Твери / гравированный со съёмки Ген. штаба подполковника Брунова при Военно-топографическом депо. - 1:16 800 - [Санкт-Петербург : Военно-топографическое депо], 1845. - 1 к . : грав. ; 41x54 (47x61) см, в футл. 22x15 см.
12.	К 2-План 6/18	11985	011641724	Изъяснение плана Твери. – Санкт-Петербург : [Военно-топографическое депо], 1845. - 1 т. (25 с.) . : грав. ; 21x14 см.
13.	К Указ/28 а	36839	011641367	Изъяснение плана Тифлиса. - Санкт-Петербург: Военно-топографическое депо, 1845. - 1 т. (25 с.) . : 1 цв., табл. ; 19x13 см .
14.	К 2-План 6/57	16878	012094272	План города Ярославля / гравированный со съемки Ген. штаба подполковн. Татаринова при Военно-топографическом депо MDCCCXLVI ; гравировали Поляков и Сергеев ; вырез. слова Эргард. - 1:16 800 - [Санкт-Петербург : Военно-топографическое депо, 1846]. - 1 к . : грав. ; 36x38 (41x40) см, в обл. 19x13 см. + Изъяснение плана города Ярославля (24 с., 19x13 см).
15.	К 2-План 2/11 а	12542	012205855	План города Киева / гравированный при Военно-топографическом депо MDCCCXLVI. - Санкт-Петербург : Военно-топографическое депо, 1846. - 1 к. (2 л.) . : грав. ; 43x46 (61x51) см . + Изъяснение плана Киева (36 стр.; 22x14 см)

16.	К 2-План 2/12	8068	012205352	План города Киева / гравированный при Военно-топографическом депо MDCCCXLVI. - Санкт-Петербург: Военно-топографическое депо, 1846. - 1 к. : грав., раскраш. ; 44x91 см .
17.	К 2-План 6/61	18326	012095506	План Новгорода / гравированный со съемки генерального штаба полковника Редигера при Военно-топографическом депо MDCCCXIV. - 1:8 400 - [Санкт-Петербург: Военно-топографическое депо, 1846]. - 1 к. : грав., указ. ; 42x54 (49x62) см, в переплете 19x13 см . + Изъяснение плана г. Новгорода (20 с.).

2. Место хранения документа:

Отдел картографии

3. На основании социально-ценностных критериев

Обоснование отнесения: Планы городов и отдельных их частей, изображающие планировку, ландшафты и достопримечательности, элементы хозяйства и некоторые аспекты экономической жизни, составляют самую востребованную часть картографического фонда, поскольку дают наглядное представление о городах как центрах цивилизационных процессов. Представленные карты изданы разными ведомствами (в числе издающих организаций Военное министерство (а именно Военно-топографическое депо и Департамент военных поселений), Петергофская дворцовая контора Министерства императорского двора и уделов), а также владельцами типографий (например, В. В. Логиновым) и иждивением частных лиц. Карты используются краеведами и специалистами разного профиля, в частности, для восстановления исторически сложившихся пространств и реконструкции событий, выработки современных концепций градостроительства, изучения законов формирования городской среды и архитектурных ансамблей.

4. Выводы:

4.1. Соответствует ли представленный документ понятию «книжный памятник», указанному в абзаце десятом статьи 1 Федерального закона от 29.12.1994 г. № 78-ФЗ «О библиотечном деле»: **Да**

4.2. Рекомендован ли документ, отнесенный к книжному памятнику, к размещению в НЭБ: **Да**

4.3. Требуется ли написание научно-популярной аннотации на отнесенный к книжным памятникам документ: **Да (№10)**

Председатель Экспертного совета:

_____/ Фирсов В. Р.
(подпись) (расшифровка)










Заместитель председателя Экспертного совета

_____/ Лихоманов А. В.
(подпись) (расшифровка)

Секретарь Экспертного совета

_____/ Гринченко Н. А.
(подпись) (расшифровка)

Члены Экспертного совета:

 _____	/ Алексеев А. И.
(подпись)  _____	(расшифровка) / Бархатова Е. В.
(подпись)  _____	(расшифровка) / Королев С. В.
(подпись)  _____	(расшифровка) / Наумова И. И.
(подпись)  _____	(расшифровка) / Николаев Н. В.
(подпись)  _____	(расшифровка) / Сапожников А. И.
(подпись)  _____	(расшифровка) / Свириденко С. В.
(подпись)  _____	(расшифровка) / Семенова А. В.
(подпись)  _____	(расшифровка) / Соколинский Е. К.