

УТВЕРЖДАЮ

Генеральный директор РНБ

А. П. Вершинин

« 3 »

2020 г.

**Экспертное заключение
по результатам проведения экспертизы книжных памятников**

13 марта 2020 г.

№ 38

1. Экспертный совет федерального государственного бюджетного учреждения «Российская национальная библиотека», созданный приказом от 21.03.2019 № 82, рассмотрел представленные на экспертизу на основании заявки на отнесение к книжным памятникам от 27 февраля 2020 г. № 38 документы:

№ п/п	Шифр	Инв. №	Системный №	Полное библиографическое или археографическое название документа
1.	К 2-План 2/21	9033	012035492	План Нижегородской ярмонки с показанием вновь выстроенного гостиного двора и временных ярмоночных балаганов. - 1:5 880 - [Нижний Новгород : Нижегородская ярмарочная контора, 1822-1828?]. - 1 к. : грав., раскраш. ; 37x46 (42x52) см.
2.	К 2-План 2/63	9855	012037105	Генеральный план Нижегородской Макарьевской ярморки с показанием на оном гостиного двора и всех временных помещений / изданный кандидатом коммерции Н. Милановым ; грав. Е. Скотников. - Б. м-ба - [Москва ; Нижний Новгород?] : Н. Миланов, [после 1828]. - 1 к. : грав., указ. ; 53x44 (67x56) см.
3.	К 2-План 1/25	9069	012206238	Plan de la ville d'Odessa. - Одесса, 1830. - 1 к. : грав., раскраш. ; 25x34 (34x43) см .
4.	К 2-План 3/19	9016	012035493	План ярмарочного гостиного двора / [печ. в] лит. Л. ф. Петер. - [Б. м-ба - Москва : В. В. Логинов], 1833. - 11 скл. л. (1 карта, 10 видов) . : цв., виды, указ. ; 78x63 см.
5.	К 2-Укр 6/38	79388	012071208	План окрестностей м[естечка] Белой-Церкви / снят топографами 2-го класса унтер-офицерами Осиповым, Ивановым и Манжетным. - 1:21 000 - [Санкт-Петербург : Военно-топографическое депо], 1835. - 1 к. : цв. ; 103x104 (118x110) см, в футляре 29x19 см.
6.	К 2-План 3/51	14348	012206233	План города Николаева 1837 года. - Николаев: Депо карт Черноморского флота, 1837. - 1 к. : грав., раскраш. ; 57x77 (58x78) см .

7.	К 2-План 6/69	28698	012095134	[План Петергофа]. - [ок. 1:4 200, 42 м в 1 см - Петергоф : Петергофское дворцовое управление, ок. 1840?]. - 1 к . : грав. ; 57х90 (61х94) см, в футляре 27х16 см.
8.	К 2-Зап 3/2	8070	011878602	План окрестности Краснаго Села. - 1:21 000 - Санкт-Петербург, [1840]. - 1 к . : цв. ; 68х62 (77х67) см .
9.	К 2-План 3/74	31727	012206236	План Петергофа = Plan de Peterhoff / dessiné par В. d'Aderkas ; gravé par Froloff. - [Петергоф: Петергофское дворцовое управление ; Санкт-Петербург : Военно-топографическое депо, ок. 1840?]. - 1 к . : грав., раскраш. ; 46х66 (59х79) см .
10.	К 2-План 6/53	15154	012095347	План Петергофа = Plan de Peterhoff / dessiné par В. d'Aderkas ; gravé par Froloff. - 1:8 400 – [Петергоф : Петергофское дворцовое управление ; Санкт-Петербург : Военно-топографическое депо, ок. 1840?]. - 1 к . : грав., указ. ; 47х68 (53х73) см, в футляре 19х14 см . + Описание плана Петергофа (5 стр, 18х11 см), Explication du plan de Peterhoff (5 стр, 18х11 см).
11.	К 2-План 6/53	15154	012219376	Explication du plan de Peterhoff (5 стр, 18х11 см).
12.	К 2-План 6/53	15154	012219377	Описание плана Петергофа (5 стр, 18х11 см)
13.	К 2-План 2/28	9138	012094316	План Павловска / литографированный со съёмки г.л. Шуберта при Военно-топографическом депо МДСССХLII. - 1:8 400 - [Санкт-Петербург : Военно-топографическое депо, 1842]. - 1 к . : 1 цв. ; 41х58 (48х67) см.
14.	К 2-План 6/54а	19331	012095501	План Петергофа и Александрии / гравированный со съёмки г. л. Шуберта при Военно-топографическом депо МДСССХLII ; гравировали Копьев, Камкин и Сорокин ; слова вырез. Эргард. - 1:8 400 - [Санкт-Петербург : Военно-топографическое депо, 1842]. - 1 к . : грав. ; 47х65 (62х85) см.
15.	К 2-План 6/54	15149	012095502	Изъяснение плана Петергофа и Александрии. – Санкт-Петербург : [Военно-топографическое депо], 1842. - 1 т. (16 с.) . : грав. ; 21х12 см.
16.	К 2-План 6/54	15149	012095504	Explication du plan de Peterhoff et d'Alexandrie. – [Санкт-Петербург : Военно-топографическое депо, 1842. - 1 т. (16 с.) . : грав. ; 21х12 см.
17.	К 2-План 2/15	8098	012197209	Adress-Karte und Plan von Riga. - 1 к . : цв., ил., указ. ; - Riga, 1843 .
18.	К 2-План 6/37	36837	011641968	План города Риги / гравирован со съёмки Генер. штаба полковника Новицкого при Военно-топографическом депо МДСССХLIII. - 1:16 800, 200 саж. в 1 дюйме (168 м в 1 см), граф. м-б а саж. - Санкт-Петербург: Военно-топографическое депо, 1843. - 1 к . : грав., табл. ; 40х41 (45х43) см, в пер. 21х14 см . + Изъяснение плана Риги (114 стр. разд. пагинации)

19.	К 2-План 6/45	11981	012219380	Изъяснение плана города Одессы
20.	К 2-План 6/45	11981	012219381	Explication du plan de la vilile d'Odessa
21.	К 2-План 6/45	11981	012206190	План города Одессы / гравированный со съемки Ген. штаба шт.-кап. Глебова при Военно-топографическом депо MDCCCXLIII. - Санкт-Петербург: Военно-топографическое депо, 1843. - 1 к. : грав. ; 50x85 (65x91) см, в футляре 22x15 см . + Изъяснение плана города Одессы (34 стр.; 21x13 см); Explication du plan de la ville d'Odessa (34 стр.; 21x13 см)

2. Место хранения документа:

Отдел картографии

3. Обоснование отнесения документа к книжным памятникам:

На основании социально-ценностных критериев:

Обоснование отнесения: Планы городов и отдельных их частей, изображающие планировку, ландшафты и достопримечательности, элементы хозяйства и некоторые аспекты экономической жизни, составляют самую востребованную часть картографического фонда, поскольку дают наглядное представление о городах как центрах цивилизационных процессов. Представленные карты изданы разными ведомствами (в числе издающих организаций Военное министерство (а именно Военно-топографическое депо и Департамент военных поселений), Петергофская дворцовая контора Министерства императорского двора и уделов), а также владельцами типографий (например, В. В. Логиновым) и иждивением частных лиц. Карты используются краеведами и специалистами разного профиля, в частности, для восстановления исторически сложившихся пространств и реконструкции событий, выработки современных концепций градостроительства, изучения законов формирования городской среды и архитектурных ансамблей.

4. Выводы:

4.1. Соответствует ли представленный документ понятию «книжный памятник», указанному в абзаце десятом статьи 1 Федерального закона от 29.12.1994 г. № 78-ФЗ «О библиотечном деле»: **Да**

4.2. Рекомендован ли документ, отнесенный к книжному памятнику, к размещению в НЭБ: **Да**

4.3. Требуется ли написание научно-популярной аннотации на отнесенный к книжным памятникам документ: **Да (№4)**

Председатель Экспертного совета:

_____/ Фирсов В. Р.
(подпись) (расшифровка)

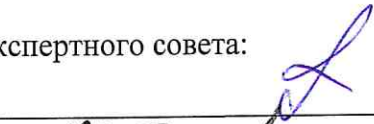
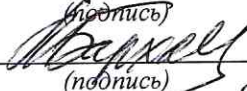
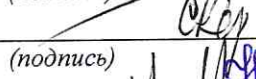





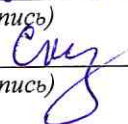
Заместитель председателя Экспертного совета

_____/ Лихоманов А. В.
(подпись) (расшифровка)

Секретарь Экспертного совета

_____/ Гринченко Н. А.
(подпись) (расшифровка)

Члены Экспертного совета:

 (подпись)	/ Алексеев А. И. (расшифровка)
 (подпись)	/ Бархатова Е. В. (расшифровка)
 (подпись)	/ Королев С. В. (расшифровка)
 (подпись)	/ Наумова И. И. (расшифровка)
 (подпись)	/ Николаев Н. В. (расшифровка)
 (подпись)	/ Сапожников А. И. (расшифровка)
 (подпись)	/ Свириденко С. В. (расшифровка)
 (подпись)	/ Семенова А. В. (расшифровка)
 (подпись)	/ Соколинский Е. К. (расшифровка)